



Izvršitelj:
Zavod za prostorno uređenje Požeško-slavonske županije

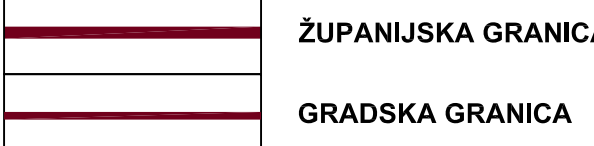


**VI. IZMJENE I DOPUNE
PROSTORNOG PLANA UREĐENJA
GRADA PLETERNICE
(prijedlog plana)**

**1. KORIŠTENJE I NAMJENA
PROSTORA**

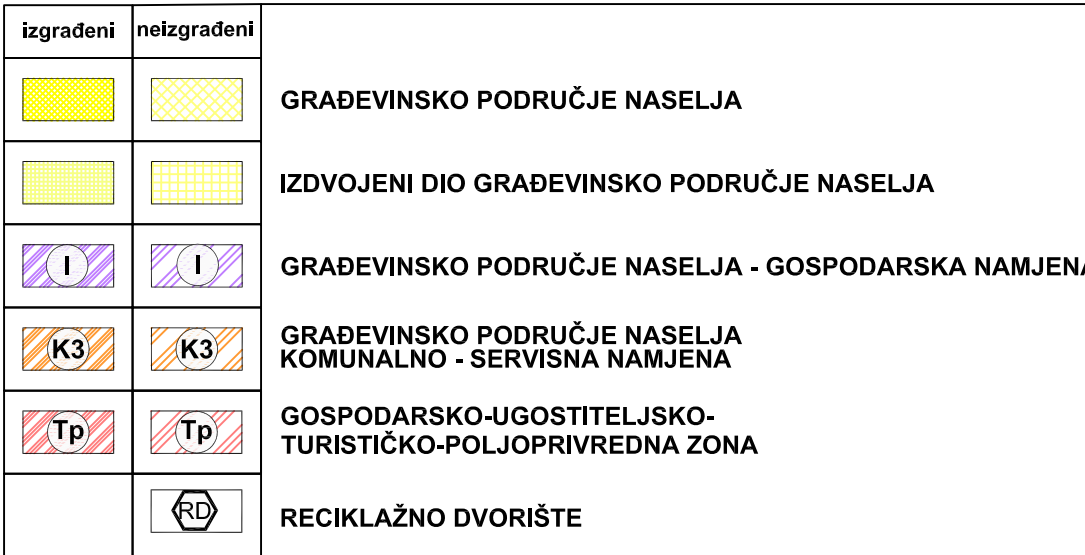
TUMAČ ZNAKOVA

GRANICE

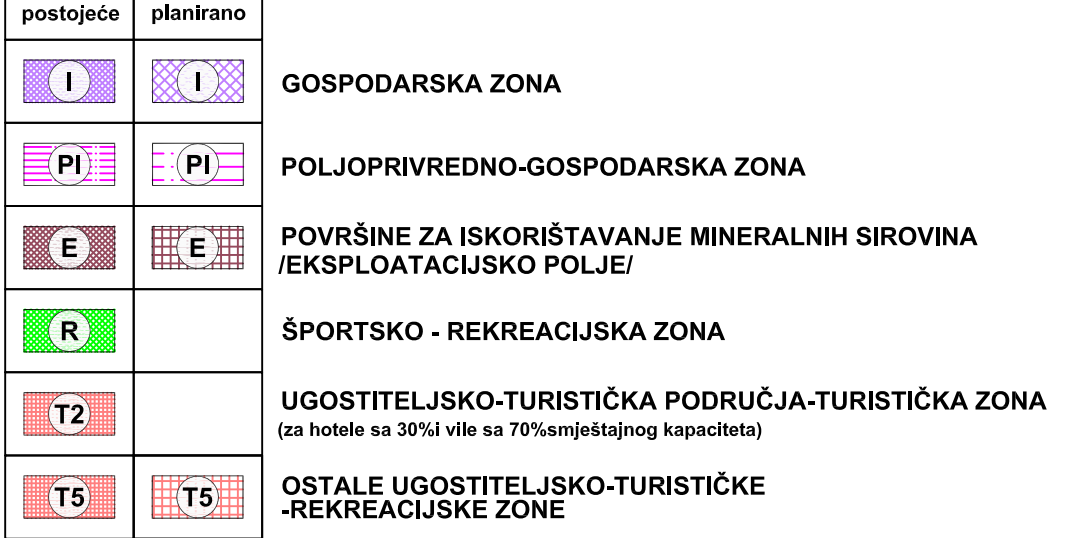


POVRŠINE ZA RAZVOJ I UREĐENJE

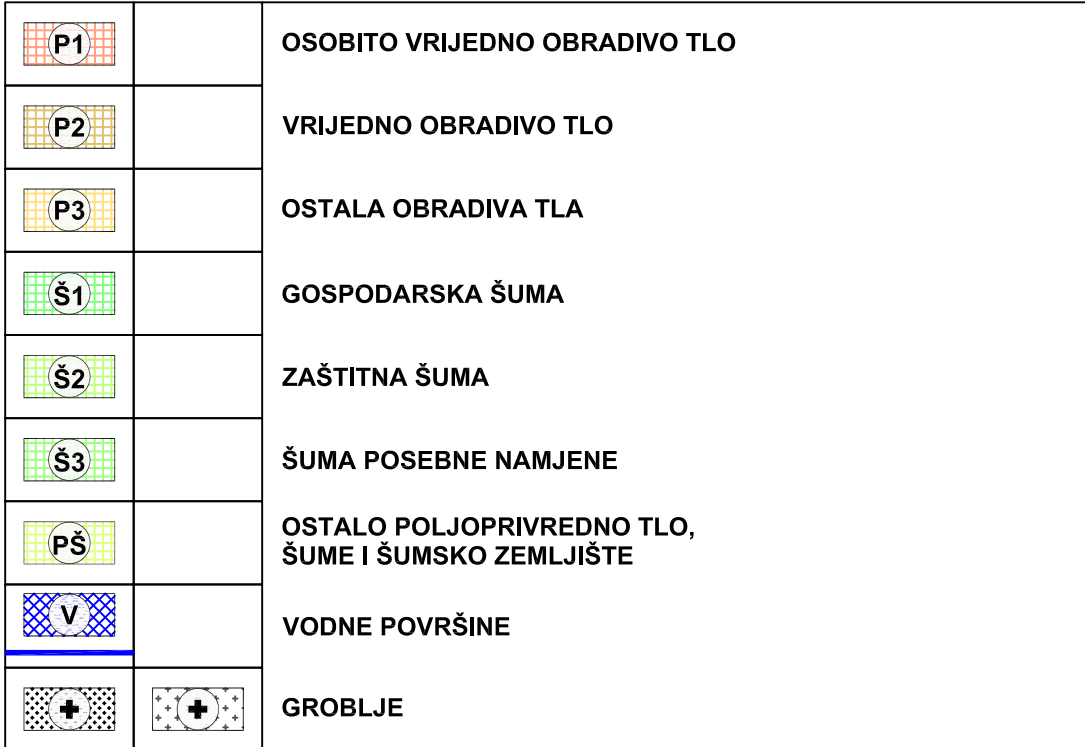
RAZVOJ I UREĐENJE POVRŠINA NASELJA



RAZVOJ I UREĐENJE POVRŠINA IZVAN NASELJA

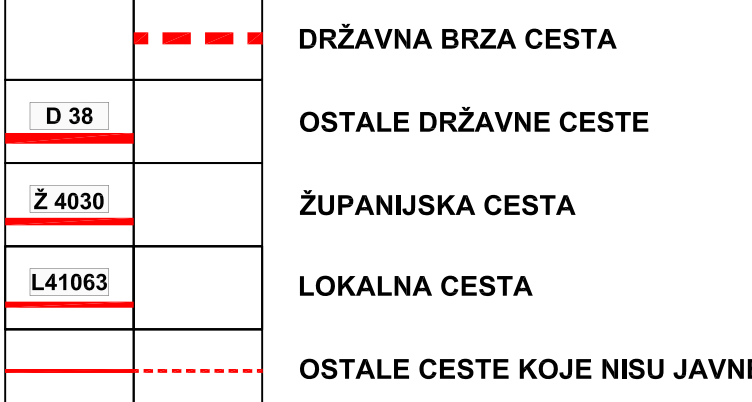


POLJOPRIVREDNO I ŠUMSKO TLO ISKLJUČIVO OSNOVNE NAMJENE



PROMET

CESTOVNI PROMET



ŽELJEZNIČKI PROMET



Županija: POŽEŠKO-SLAVONSKA ŽUPANIJA
Grad: PLETERNICA

Naziv prostornog plana: VI. IZMJENE I DOPUNE
PROSTORNOG PLANA UREĐENJA
GRADA PLETERNICE
(prijedlog plana)

Naziv kartografskog prikaza: KORIŠTENJE I NAMJENA PROSTORA

Broj kartografskog prikaza: 1.

Mjerilo kartografskog prikaza: 1 : 25 000

Osnova za izradu plana: Odluka Gradskog vijeća o izradi VI. izmjena i dopuna
PPUG Pleternica ("Službeno glasilo grada Pleternice", br. 151)
Javna rasprava (datum objave): 25. svibnja 2017. god.
Pečat tjepla odgovornog za provođenje javne rasprave: M.P.

Sukladno članku 107. stavku 4. Zakona o prostornom uređenju ("Narodne novine", br. 153/13), ne pribavlja se
mišljenje Zavoda za prostorno uređenje o Prostornom planu, jer je Zavod za prostorno uređenje Požeško-slavonske
županije službeni izdavač plana.

Pravna osoba koja je izradila Plan: ZAVOD ZA PROSTORNO UREĐENJE
POŽEŠKO-SLAVONSKOŽUPANIJE

Pečat pravne osobe koja je izradila Plan: M.P.

Pečat odgovornog voditelja: M.P.

Stručni tim u izradi Plana:
1. Mladenko Soldo, mag.ing.aedf.
2. Renata Mađunko-Hajek, mag.ing.arch.
3. Gordana Boban, mag.ing.arch.
4. Davor Štalić, mag.ing.tech.ing.
5. Marija Franje, bacc.adm.publ.
6. Dragica Čeranić, bacc.ing.aedf.
7. Tibor Bihorac, bacc.ing.aedf.

Pečat predstavničkog tijela: M.P.

Pečat nadležnog tijela: M.P.

